

A close-up photograph of several green wheat stalks, showing the developing grain heads and long awns. The lighting is soft, highlighting the texture of the leaves and the structure of the grain.

Udtagning af landbrugsjorder



Agenda

- **01** Målsætning
- **02** Derfor udtager vi landbrugsjorder og status
- **03** Ordninger, du som lodsejer kan søge
- **04** Udtagning hvor arealerne vådgøres
- **05** Få hjælp af en udtagningskonsulent
- **06** Hvad kan du gøre?





Målsætning

Aftale om Implementering af et Grønt Danmark 2024

- Årlig reduktion af udledningen af 13.780 tons kvælstof, herunder via vådområdeprojekter
- Udtagning af 140.000 hektar kulstofrige lavbundsjordder inkl. randarealer inden 2030
- Rejsning af 250.000 ha skov frem mod 2045

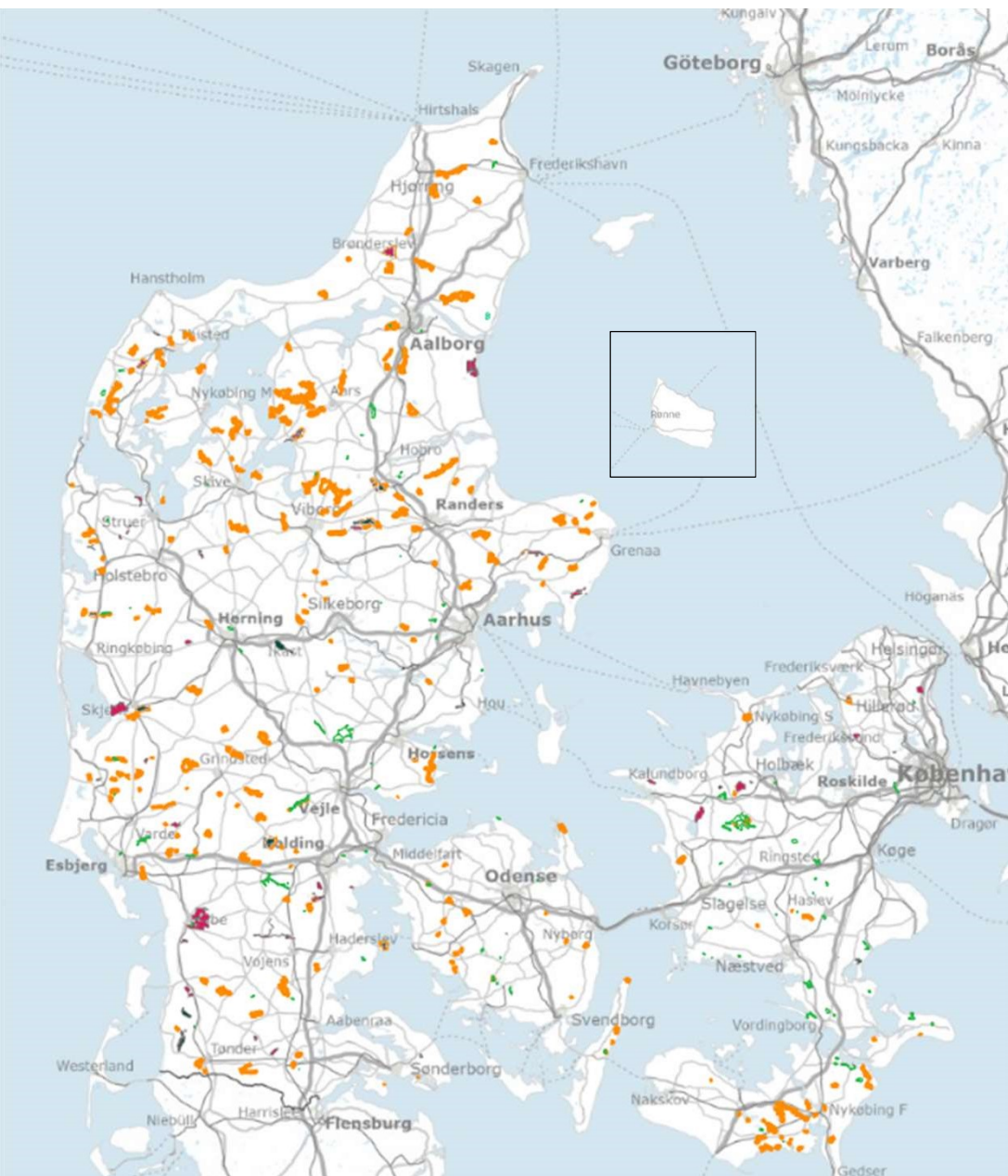
Vi udtager lavbundsjorder

For at reducere drivhusgasudledninger fra kulstofrige lavbundsjorder

- Vand- og klimaprojekter
- Klima-Lavbundsprojekter



Ringfæner lavbundsprojekt
Store Vildmose



Hvordan går det?

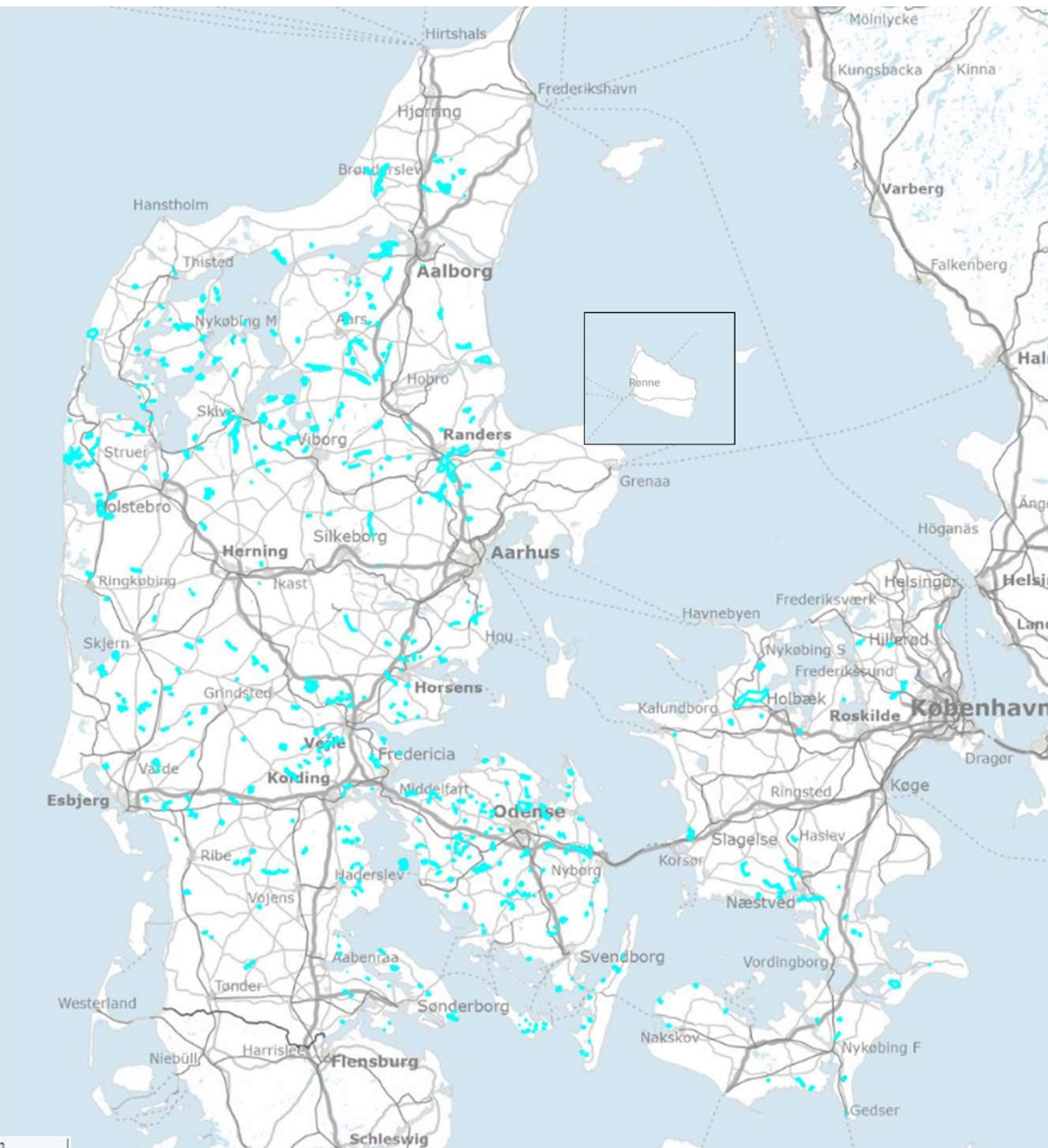
- 43.400 hektar under forundersøgelse
- 9.000 hektar under etablering
- 187 hektar udtaget og vådgjort

Vi genetablerer vådområder

For at reducere udledning af kvælstof fra
landbrugsjorder til vandmiljøet

- Vand- og klimaprojekter
- Minivådområder





Hvordan går det?

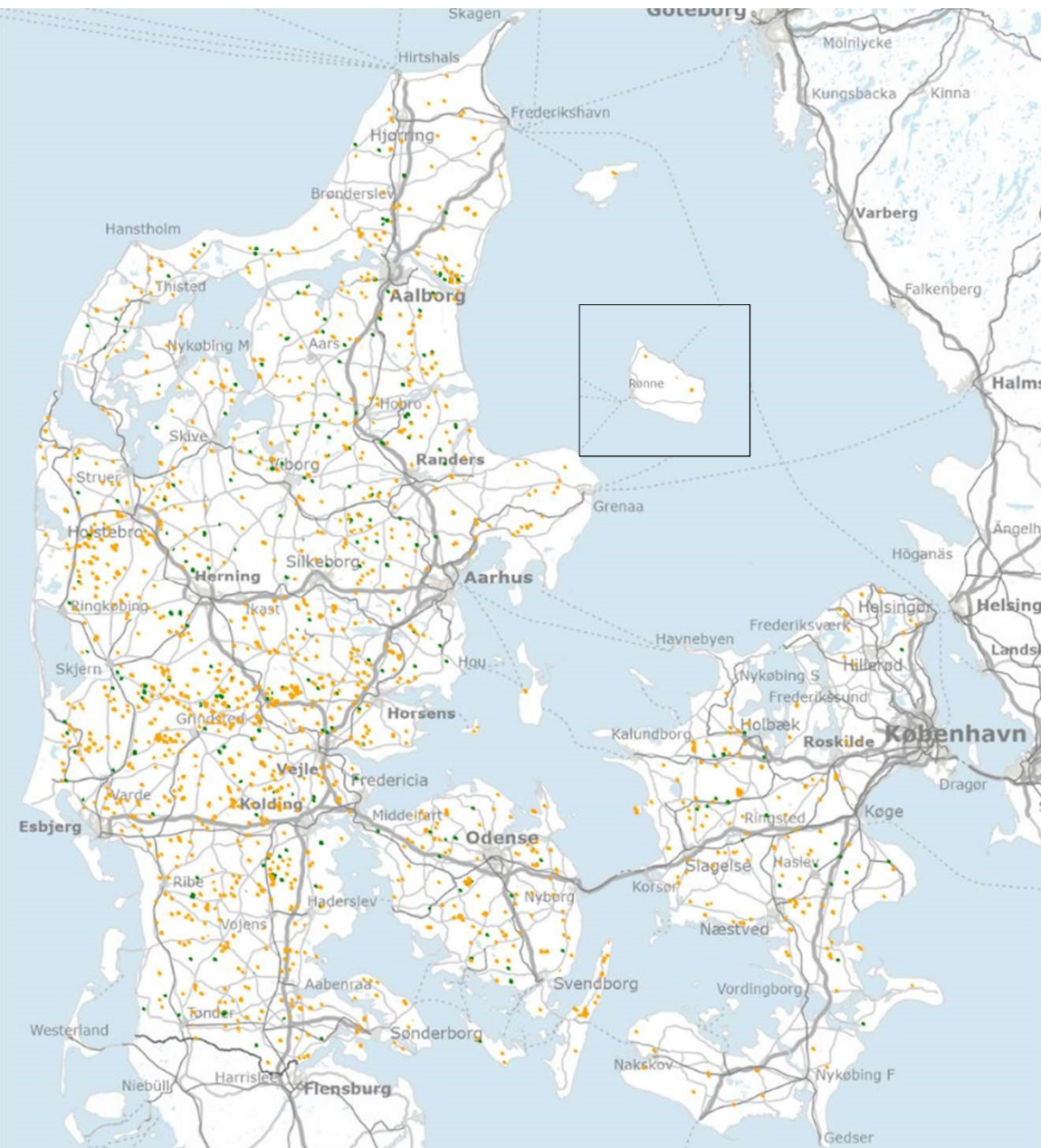
- 6.460 hektar under forundersøgelse
- 5.307 hektar under etablering
- 0 hektar udtaget og vådgjort

Vi rejser skov

For at opfange CO₂ fra atmosfæren, reducere udledning af kvælstof, beskytte grundvandet og øge biodiversitet

- Privat skovrejsning (CAP til og med 2025)
- Kommende skovrejsningsordning





Hvordan går det?

- Knap 9.000 hektar siden 2016

Ordninger, du som lodsejer kan søge

- Skovrejsning
- Klima-Lavbundsordningen
- Minivådområder
- Permanent ekstensivering



Ordninger i spil i udtagningsindsatsen (genskabelse af vådområder)

Vand- og klimaprojekter

- Tilskudsordning for kommuner og Naturstyrelsen

Klima-Lavbundsprojekter

- Naturstyrelsen via national anlægsbevilling

Klima-Lavbundsprojekter

- Tilskudsordning for kommuner, lodsejere, fonde

Lidt om udtagningsprojekter

hvor arealet vådgøres

Forundersøgelse (0,5 - 2 år)

- Kan projektet etableres rent teknisk?
- Hvilke ejendomme vil blive omfattet?
- Vil projektet levere effekt?

Etablering (2 - 5 år)

- Lodsejerforhandlinger
- Evt. jordfordeling
- Detailprojektering
- Anlægsarbejde
- Tinglysning



Interessenter i projekterne

Forundersøgelse (0,5 - 2 år)

- Kan projektet etableres rent teknisk?
- Hvilke ejendomme vil blive omfattet?
- Vil projektet levere effekt?

Etablering (2 - 5 år)

- Lodsejerforhandlinger
- Evt. jordfordeling
- Detailprojektering
- Anlægsarbejde
- Tinglysning



Lodsejere



Kommuner



Naturstyrelsens lokale enheder



Jordfordelingsplanlæggere



Styrelserne



Udtagningskonsulenter

Udtagnings- konsulenter



- Ekspertise i ordninger og indsatser i dit lokalområde
- Din nærmeste vej til gratis råd og vejledning om muligheder
- Samarbejder med lokale myndigheder om udtagningsprojekter
- Fordelt over hele landet

Udtagnings- konsulenter

<https://udtagningskonsulenterne.dk/kontakt-lodsejere/>



Hvad kan du gøre?



Dine arealer:

- Du kender dem
- Hvad vil du med dem?
- Hvad vil dine naboer med deres?

Tag fat i din kommune eller lokale udtagningskonsulent

Eller gå selv i gang som projektejer
– husk at udtagningskonsulenten kan hjælpe dig





Spørgsmål?

